





Legende

-  Grenze des räumlichen Geltungsbereiches
-  M1 Sukzession und Erhalt von Wäldern
-  M2 Entwicklung von mesophilem Grünland
-  M3 Durchgängigkeit der Umzäunung für Kleintiere



**3. Änderung
des Teilflächennutzungsplanes Roßlau
"Freiflächenphotovoltaikanlage an der Lukoer Straße"**

Karte 3 Grünordnerische Maßnahme

Maßstab: 1 : 2.000	Bearbeiter: M. Sc. Biol. Thomas Prempfer
Datum: 30.01.2024	Gestalter: Dipl.-Ing. (FH) Anke Stephani
Bearbeitungsstand: Entwurf	Quelle: © GeoBasis-DE / LVermGeo LSA, C22-8004494-2020

Auftraggeber: actensys GmbH



Planungsbüro für Ökologie, Naturschutz,
Landschaftspflege und Umweltbildung
Zur Großen Halle 15, 06844 Dessau-Roßlau
Tel./Fax: (0340) 230490-0 / 230490-29
eMail: info@lpr-landschaftsplanung.com