



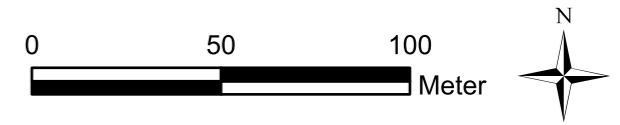




- Legende**
-  Grenze des räumlichen Geltungsbereiches
  -  M1 Sukzession und Erhalt von Wäldern
  -  M2 Entwicklung von mesophilem Grünland
  -  M3 Durchgängigkeit der Umzäunung für Kleintiere

**Anlage 4.1.4 zur BV/217/2025/I-61**



**Umweltbericht  
zum vB-Plan Nr. 65  
"Freiflächenphotovoltaikanlage an der Lukoer Straße"**

**Karte 3 Grünordnerische Maßnahme**

Maßstab: 1 : 2.000	Bearbeiter: M. Sc. Biol. Thomas Prempfer
Datum: 30.01.2024	Gestalter: Dipl.-Ing. (FH) Anke Stephani
Bearbeitungsstand: Entwurf	Quelle: © GeoBasis-DE / LVermGeo LSA, C22-8004494-2020

Auftraggeber: actensys GmbH

**Landschafts-PLANUNG Dr. Reichhoff** 

Planungsbüro für Ökologie, Naturschutz, Landschaftspflege und Umweltbildung  
Zur Großen Halle 15, 06844 Dessau-Roßlau  
Tel./Fax: (0340) 230490-0 / 230490-29  
eMail: info@lpr-landschaftsplanung.com