



LEGENDE

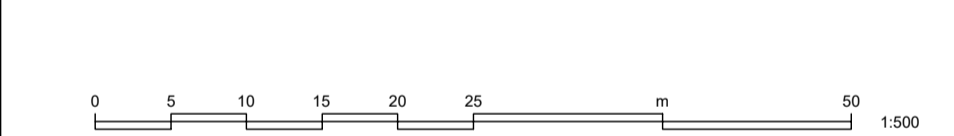
 Bearbeitungsgrenze

 Biotypenkartierung im B-Plan (Stand 09.09.2024) mit einer maximalen Annahme an Fällungen



 davon geplante Fällungen durch die Umgestaltung Mühleninsel

 davon mögliche Fällungen, wenn durch den Ausbau des Gehweges keine Baumschutzmaßnahmen umsetzbar sind



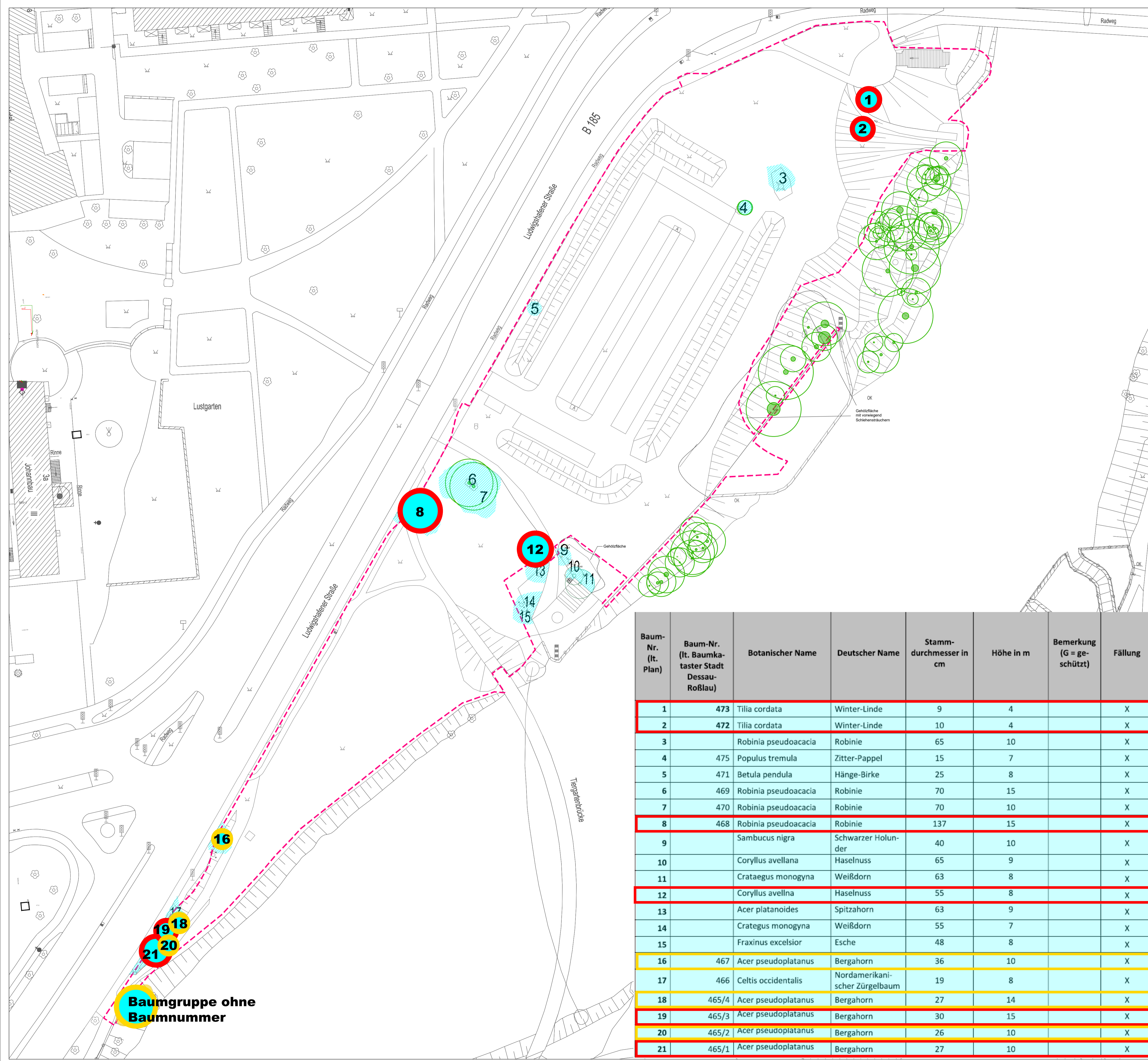
---	---	---	---	c
---	---	---	---	b
---	---	---	---	a
08.12.2025	HA - CD	HA	Erstausgabe	Index
Datum:	bearbeitet	gezeichnet	Bemerkung:	Index

PLANGRUNDLAGE:  
Digitale Stadtgrundkarte: Herausgeber: Stadt Dessau-Roßlau, Amt für Wirtschaft und Stadtplanung, Gustav-Diegel-Str. 3, 06862 Dessau-Roßlau; Lagestatus LS 150 (GK 42 / 83 (3)), EPSG-Code 2306, Höhenstatus HS 160 (NH), Stand Stadtgrundkarte: 2021-2023, Stand ALKIS: 10/2023, Reg.-Nr. 009/2024  
Flurstücksgrenzen der Liegenschaftskarte 1:1000, Stand: 10/2023, © GeoBasis-DE / LVermGeo LSA, A18-214-2009-7  
Digitales Orthophoto: © GeoBasis-DE / LVermGeo LSA, A18-214-2009-7  
HINWEISE:  
Dieser Plan gilt nur in Verbindung mit sämtlichen Plänen der Architekten sowie Fachingenieure.  
Alle Maße und Höhenangaben sind vom Auftragnehmer gemäß VOB DIN 1961 § 3.3 zu prüfen. Bei Unstimmigkeiten ist Rücksprache mit dem Auftraggeber oder dessen Vertreter erforderlich.  
Achtung: Lage und Position der vorhandenen Leitungen sind vor Baubeginn beim Bauherrn und gegebenenfalls bei der Stadt einzuholen und vor Ort zu prüfen.

AUFTRAGGEBER:  
**Dessau Roßlau** Stadt Dessau-Roßlau  
Amt für Wirtschaft und Stadtplanung  
Abteilung Geodienste  
Postfach 1425  
06813 Dessau-Roßlau  
LANDSCHAFTSARCHITEKT:  
**DARR** DARR LANDSCHAFTSARCHITEKTEN  
Dipl.-Ing. Matthias Dier, Freier Landschaftsarchitekt, Dipl.-Ing. Sigrun Dier, Landschaftsarchitektin  
06120 Halle (Saale) | Ernst-Gruhe-Straße 1 | FON +49 345 555 81 0 | FAX +49 345 555 81 30 | MAIL freiraum@da-darr.de

PROJEKT:  
**Stadt Dessau-Roßlau  
Stadteingang Ost - Mühleninsel**  
Anhang 4 der Anlage 3 zur BV/271/2025/I-61

PLANNHALT:	Datum:	08.12.2025
Lageplan	Maßstab:	1:500
Bestandsplan-Baumschutz/Fällungen	Blattformat:	841x594 (A1)
	Leistungsphase:	2
AUFTRAGGEBER:	AUFTRAGNEHMER:	Projektnummer:
		24007
		Plannummer:
		B_LP01-02
		Index:
		Halle (Saale), den



Baum-Nr. (lt. Plan)	Baum-Nr. (lt. Baumkataster Stadt Dessau-Roßlau)	Botanischer Name	Deutscher Name	Stamm-durchmesser in cm	Höhe in m	Bemerkung (G = geschützt)	Fällung
1	473	Tilia cordata	Winter-Linde	9	4		X
2	472	Tilia cordata	Winter-Linde	10	4		X
3		Robinia pseudoacacia	Robinie	65	10		X
4	475	Populus tremula	Zitter-Pappel	15	7		X
5	471	Betula pendula	Hänge-Birke	25	8		X
6	469	Robinia pseudoacacia	Robinie	70	15		X
7	470	Robinia pseudoacacia	Robinie	70	10		X
8	468	Robinia pseudoacacia	Robinie	137	15		X
9		Sambucus nigra	Schwarzer Holunder	40	10		X
10		Coryllus avellana	Haselnuss	65	9		X
11		Crataegus monogyna	Weißdorn	63	8		X
12		Coryllus avellna	Haselnuss	55	8		X
13		Acer platanoides	Spitzahorn	63	9		X
14		Crategus monogyna	Weißdorn	55	7		X
15		Fraxinus excelsior	Esche	48	8		X
16	467	Acer pseudoplatanus	Bergahorn	36	10		X
17	466	Celtis occidentalis	Nordamerikanischer Zürgelbaum	19	8		X
18	465/4	Acer pseudoplatanus	Bergahorn	27	14		X
19	465/3	Acer pseudoplatanus	Bergahorn	30	15		X
20	465/2	Acer pseudoplatanus	Bergahorn	26	10		X
21	465/1	Acer pseudoplatanus	Bergahorn	27	10		X

**Baumgruppe ohne Baumnummer**