Schillerpark
Denkmalpflegerische Zielstellung mit integriertem Nutzungskonzept

Dessau Roßlau
Eine Stadt wird BUGA.
Bundesgartenschau 2035 in Dessau-Roßlau



das

Vorstellung durch

Referat für Stadtgrün

Bausteine

Dessau Roßlau
Eine Stadt wird BUGA.
Bundesgartenschau 2035 in Dessau-Roßlau

BUGA 2035 Schillerpark Gesamtfinanzierungsbedarf lt. Machbarkeitsstudie	15,8 Mio. EUR
davon: Grundstruktur Mio. EUR	**7,4**
davon: BUGA Maßnahmen	8,4 Mio. EUR

Die Maßnahmen können zwei Förderbereichen zugeordnet werden:

Klimaanpassungsmaßnahmen:	3,0 Mio. EUR
Denkmalmaßnahmen	4,4 Mio. EUR

Projektbeteiligte

Auftraggeber

Stadt Dessau-Roßlau
Referat für Stadtgrün
Gustav-Bergt-Straße 3
06862 Dessau-Roßlau

Projektplanung

bankert & menn
Catharina Bankert / Christoph Menn
Große Gosenstraße 15
06114 Halle / Saale

In Zusammenarbeit mit
(Nachunternehmer)

WALD / LANDSCHAFT / FREIRAUM
Dr.-Ing. Ellen Schneider, Landschaftsarchitektin
Niederposta 4c
01796 Pirna

Stand: Juli 2026

Die Masterplanung Schillerpark wurde gefördert durch
das Land Sachsen-Anhalt.

SACHSEN-ANHALT #moderndenken

Dessau Roßlau

Eine Stadt wird BUGA.
Bundesgartenschau
2035 in Dessau-Roßlau





Dessau Roßlau

Eine Stadt wird BUGA.
Bundesgartenschau 2035 in Dessau-Roßlau

links: Bestandsplan
rechts: Anlagengenetik

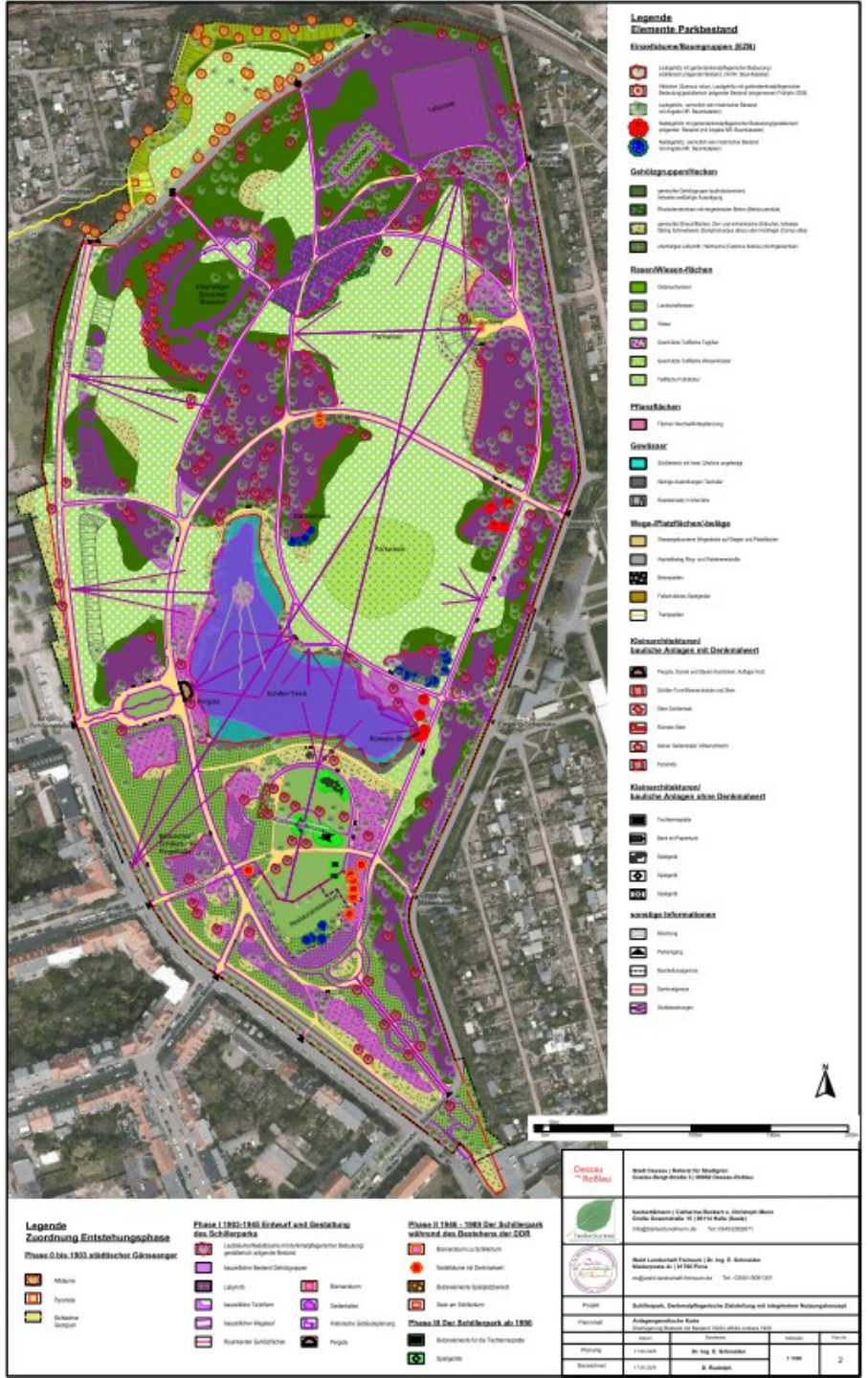

Phase I 1903-1945 Entwurf und Gestaltung des Schillerparks

- Laubbäume/Nadelbäume mit denkmalpflegerischer Bedeutung/ gestalterisch prägender Bestand
- bauzeitlicher Bestand Gehölzgruppen
- Labyrinth
- bauzeitliche Teichform
- bauzeitlicher Wegelauf
- Raumkanten Gehölzflächen
- Bismarckturm
- Gedenkstein
- Historische Gebäudeplanung
- Pergola

Phase II 1946 - 1989 Der Schillerpark während des Bestehens der DDR

- Bismarckturm zu Schillerturm
- Nadelbäume mit Denkmalwert
- Betonelemente Spielplatzbereich
- Stein am Schillerturm

Phase III Der Schillerpark ab 1990

- Betonelemente für die Tischtennisplatte
- Spielgeräte

Dessau Roßlau

Eine Stadt wird BUGA.
Bundesgartenschau 2035 in Dessau-Roßlau

Überlagerung

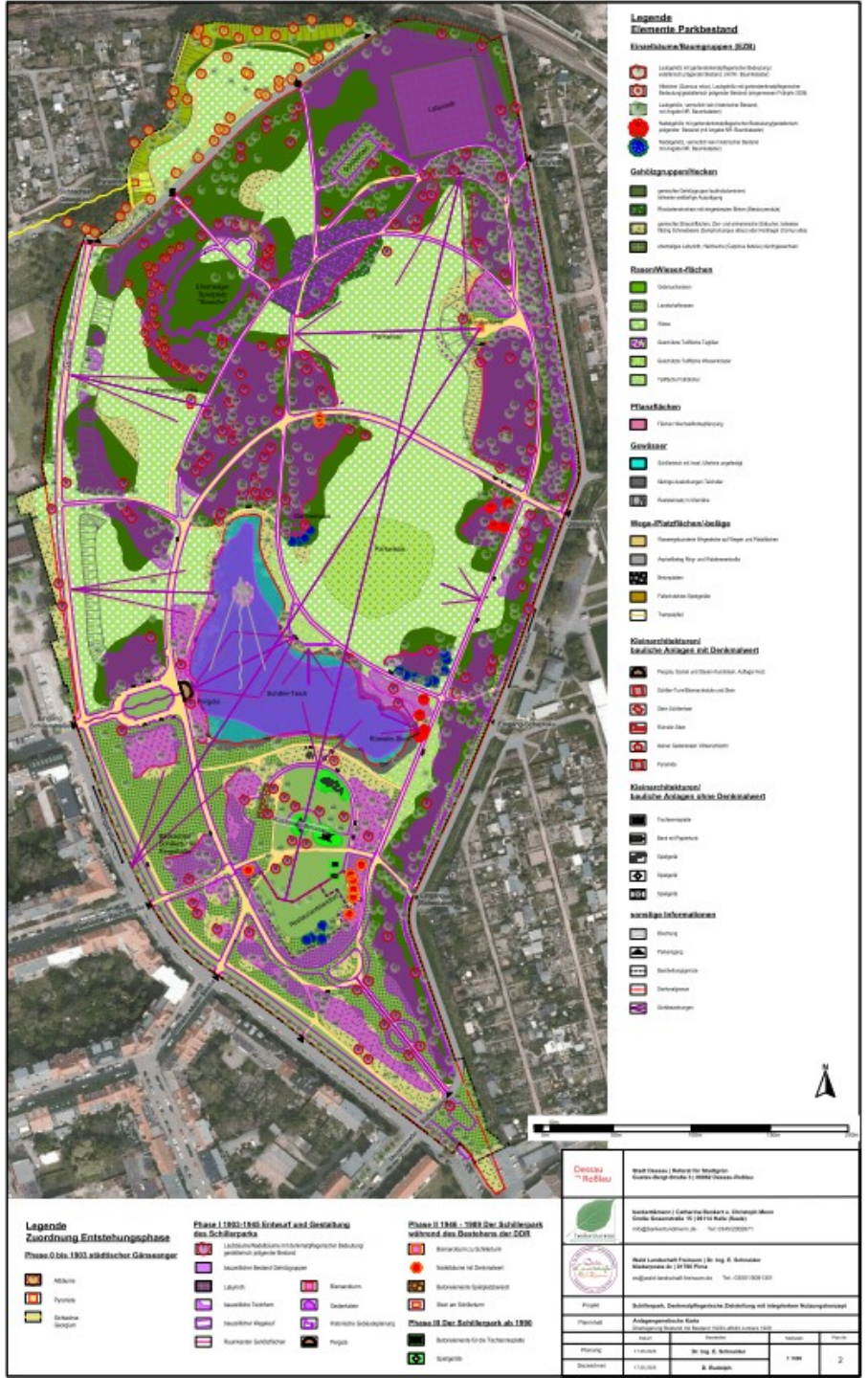



Dessau Roßlau

Eine Stadt wird BUGA.

Bundesgartenschau 2035 in Dessau-Roßlau

Masterplan



Legende

Einzelbäume/Baumgruppen (EZB)

- Laubgehölz mit gartendenkmalpflegerischer Bedeutung / gestalterisch prägender Bestand erhalten (mit Angabe Nr. Baumkataster)
- Alteichen im Gehölzbestand
- Laubgehölz, vermutlich kein historischer Bestand, (mit Angabe NR. Baumkataster)
- Randbaum aus geschlossenem Gehölzbestand entlang Walderseestraße bzw. im Nordteil herauspflegen oder pflanzen
- Nachpflanzung Laubbaum/Baumgruppe am ermittelten historischen Standort
- Nadelgehölz mit gartendenkmal-pflegerischer Bedeutung / gestalterisch prägender Bestand erhalten (mit Angabe NR. Baumkataster)
- Nadelgehölz, vermutlich kein historischer Bestand (mit Angabe NR. Baumkataster)
- Nachpflanzung Nadelbaum am ermittelten hist. Standort

Gehölzgruppen/Hecken

- Gehölzgruppe Laubolz
- Labyrinth
- Raumkanten Gehölzflächen
- Rhododendronhain
- bodendeckende Gehölze
- Anlage Hecke als ermittelter hist. Bestand

Rasen/Wiesen-flächen

- Gebrauchs - Landschaftsrasen/Wiesenflächen
- denkmalgerechte, blühende Saumgesellschaft in naturnaher Ausprägung an den Rändern von Gehölzgruppen
- Bankette
- Rasenweg

Pflanzflächen

- Historisch nachgewiesene Pflanzflächen

Gewässer

- Rekonstruktion hist. Uferlinie, Befestigung Tide-Bereich mit Steinsatz

Wege

- Rekonstruktion hist. Wegesystem u. Platzflächen

Kleinarchitekturen/bauliche Anlagen

- Instandhaltung/Reparatur Pergola
- Instandhaltung/Reparatur Schiller-Turm und Stein
- Instandhaltung/Reparatur Stein Schillerhain
- Instandhaltung/Reparatur Rümelin-Stein
- Instandhaltung/Reparatur Gedenkstein Völkerschlacht
- Sitzstufen mit Treppen als zeitgenössische Neuinterpretation der hist. Böschungssicherung
- Restaurierung Mauer Kastanienplatz
- Mauer Kastanienplatz herstellen
- Gärtnerhäuschen
- Möglicher Baukörper eines Restaurantgebäudes
- Raumkante Gebäude

Dessau Roßlau

Eine Stadt wird BUGA.
Bundesgartenschau 2035 in Dessau-Roßlau

Masterplan

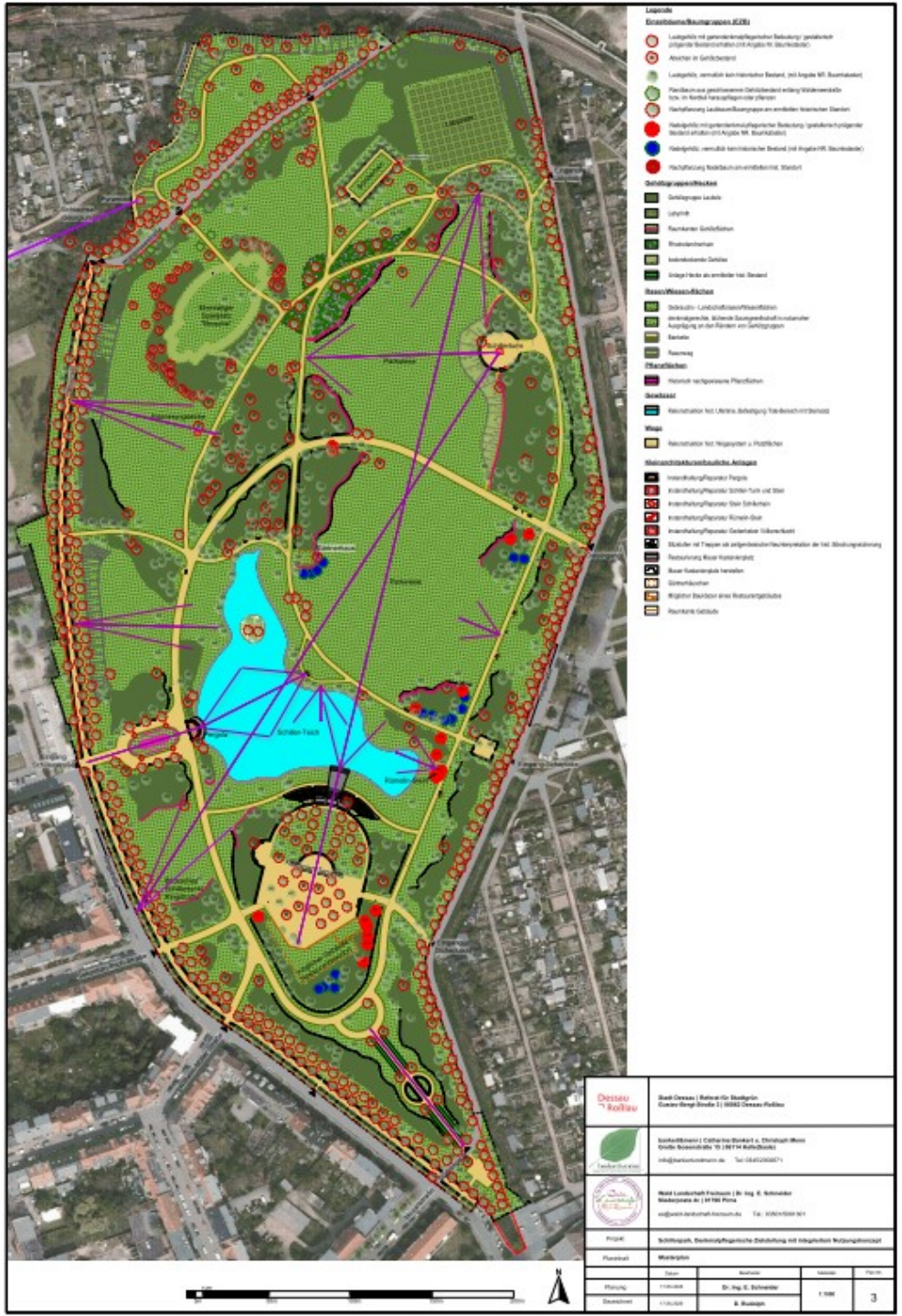
Legende
Einzelbäume/Baumgruppen (EZB)
Gehölzgruppen/Hecken
Rasen/Wiesen-flächen
Pflanzflächen
Gewässer
Wege
Kleinarchitekturen/bauliche Anlagen
Schloß-Teich
Parkplatz
Rhododendronhain
Pflanzfläche
Schloßgraben
Schloßgraben
Schloßgraben



Legende

Einzelbäume/Baumgruppen (EZB)

Laubgehölz mit gartendenkmal-pflegerischer Bedeutung / gestalterisch prägender Bestand (mit Angabe NR. Baumkataster); Erhalten, ggfls. Freistellen, Verkehrssicherheit prüfen/herstellen; bei Abgang in gleicher Art am Standort nachpflanzen, sofern ausreichend Lichtraum vorhanden; innerhalb dichter und/oder waldartiger Bestände kann die Nachpflanzung auch neben dem Standort erfolgen (Jeweils nochmals prüfen!)

Laubgehölz, vermutlich kein historischer Bestand, (mit Angabe NR. Baumkataster); Erhaltungswürdigkeit im Einzelfall prüfen, Verkehrssicherheit prüfen/herstellen oder fällen; bei Abgang Nachpflanzung jeweils im Einzelfall prüfen

Nachpflanzung Laubbaum am ermittelten historischen Standort, pflanzen wenn Lichtraum ausreichend ist bzw. Lichtraum schaffen, ansonsten als Vorbehaltsstandort offenhalten Pflanzung in der empfohlenen Art

eingemessene Alteichen erhalten, Kronen freistellen, Verkehrssicherheit prüfen/herstellen; bei Abgang in gleicher Art am Standort nachpflanzen, sofern ausreichend Lichtraum vorhanden; innerhalb dichter und/oder waldartiger Bestände kann die Nachpflanzung auch neben dem Standort erfolgen (Jeweils nochmals prüfen

Randbaum aus geschlossenem Gehölzbestand entlang Walderseestraße bzw. im Nordteil herauspflegen oder pflanzen

Nadelgehölz mit gartendenkmal-pflegerischer Bedeutung / gestalterisch prägender Bestand (mit Angabe NR. Baumkataster); Erhalten, Verkehrssicherheit prüfen/herstellen; bei Abgang in gleicher Art am Standort nachpflanzen, sofern ausreichend Lichtraum vorhanden; innerhalb dichter und/oder waldartiger Bestände kann die Nachpflanzung auch neben dem Standort erfolgen (Jeweils nochmals prüfen!)

Nadelgehölz, vermutlich kein historischer Bestand (mit Angabe NR. Baumkataster); Erhaltungswürdigkeit im Einzelfall prüfen, Verkehrssicherheit prüfen/herstellen oder fällen; bei Abgang Nachpflanzung jeweils im Einzelfall prüfen

Nachpflanzung Nadelbaum am ermittelten hist. Standort, pflanzen wenn Lichtraum ausreichend ist bzw. Lichtraum schaffen, ansonsten als Vorbehaltsstandort offenhalten Pflanzung in der angegebenen Art

Baumfällung; Gehölz, kein historischer Bestand, entnehmen zur Wiederherstellung der historischen Raumkonzeption/hist. Sichtbeziehungen oder Blickachsen und zur Förderung des erhaltenswerten Bestandes nach Fällung der zu entfernenden Gehölze nochmals prüfen, ggfls. weitere Gehölze fällen

Dessau Roßlau

Eine Stadt wird BUGA.
Bundesgartenschau 2035 in Dessau-Roßlau

Maßnahmenplan Legende Teil 1



Gehölzgruppen/Hecken

- vorhandenen geschlossenen Gehölzbestand erhalten und nach dem Prinzip des Dauerwalds bewirtschaften
- vorhandenen geschlossenen Gehölzbestand zum hainartigen Bestand umbauen und so erhalten
- Labyrinth: Erhaltung der geometrischen Gehölzstruktur des Labyrinths,Freistellung vom umgebenden Gehölzbestand
- Bestehende Gehölzgruppe Laubholz oder laubholzdominiert nach dem Prinzip von Gehölzgruppen im Landschaftspark wiederherstellen/umbauen/ausformen; mit Angabe Lagebezug und Nr. Tabelle
- Gehölzgruppe Laubholz oder laubholzdominiert nach dem Prinzip von Gehölzgruppen im Landschaftspark neu begründen oder bestehende Gruppe erweitern
- vorhandenen Gehölzbestand zu Strauchgruppe umformen/Strauchpflanzungen
- Rhododendronhain erhalten/pflegen/ Ergänzungspflanzung Rhododendronhain
- Denkmalgerechte Neupflanzung von bodendeckenden Gehölzen/Wildrosen
- Anlage Hecke als ermittelter hist. Bestand als flach bleibende freiwachsende Hecke (z.B. Spiraea betulifolia)
- Gehölzflächen als Raumkanten herstellen/erhalten

Rasen/Wiesen-flächen

- Landschaftsrasen erhalten und pflegen
- langfristige schrittweise Umwandlung von Gehölzflächen zu Wiese/Landschaftsrasen, zwischenzeitlich als Übergangsstadium Einzelgehölze als Hainartigen Bestand belassen
- Wiese erhalten und pflegen
- Frühblüherflächen erhalten/denkmalgerecht anlegen
- Geschützter Teilbereich Wiese erhalten (Wiesenkräuter/Taglilien)
- Gebrauchsrasen erhalten und pflegen
- Bankette/Rasenweg anlegen/erhalten
- denkmalgerechte, blühende Saumgesellschaft in naturnaher Ausprägung an den Rändern von Gehölzgruppen herstellen

Dessau Roßlau

Eine Stadt wird BUGA.
Bundesgartenschau 2035 in Dessau-Roßlau

Pflanzflächen

- Rekonstruktion hist. nachgewiesener Pflanzflächen am Eingang Schillerstraße
- Denkmalgerechte Neupflanzung von bodendeckenden Gehölzen/Rosen/Anteil immergrüne (Terrasse)

Gewässer

- Rekonstruktion hist. Uferlinie, Befestigung Steiluferbereiche mit schwankendem Wasserspiegel mit Steinsatz
- Wiederherstellung hist. Steinsatz als Böschungssicherung Bereich Pergola und Insel
- Wasser-/Verlandungsfläche
- Staudenpflanzung wechselfeuchte Standorte im Verlandungsbereich

Maßnahmenplan Legende Teil 2

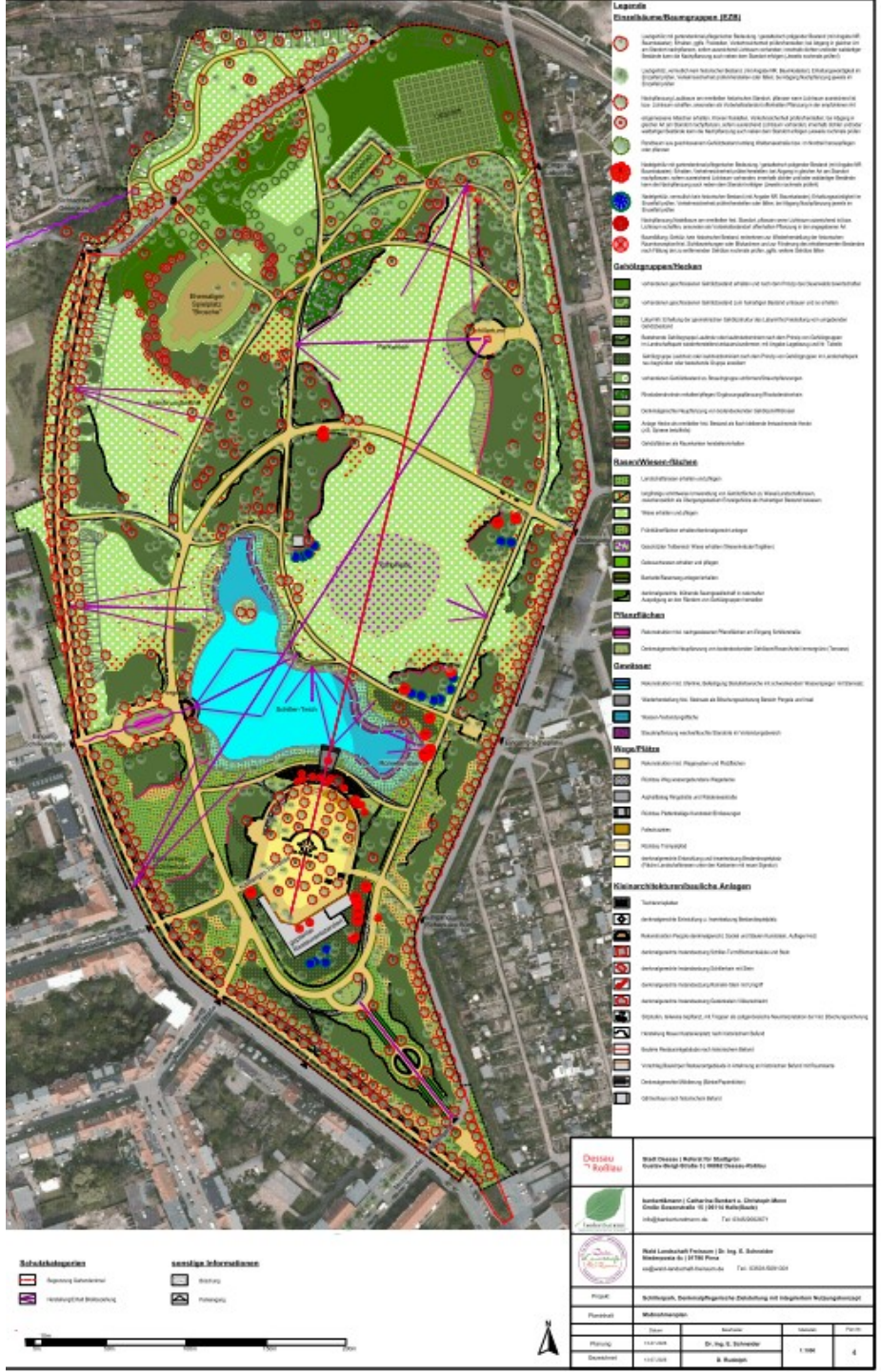

Wege/Plätze

- Rekonstruktion hist. Wegesystem und Platzflächen
- Rückbau Weg wassergebundene Wegedecke
- Asphaltbelag Ringstraße und Walderseestraße
- Rückbau Plattenbeläge Kunststein/Einfassungen
- Fallschutzkies
- Rückbau Trampelpfad
- denkmalgerechte Entwicklung und Inwertsetzung Bestandsspielplatz (Fläche Landschaftsrasen unter den Kastanien mit neuer Signatur)

Kleinarchitekturen/bauliche Anlagen

- Tischtennisplatten
- denkmalgerechte Entwicklung u. Inwertsetzung Bestandsspielplatz
- Rekonstruktion Pergola denkmalgerecht, Sockel und Säulen Kunststein, Auflager Holz
- denkmalgerechte Instandsetzung Schiller-Turm/Bismarcksäule und Stein
- denkmalgerechte Instandsetzung Schillerhain mit Stein
- denkmalgerechte Instandsetzung Rümelin-Stein mit Umgriff
- denkmalgerechte Instandsetzung Gedenkstein Völkerschlacht
- Sitzstufen, teilweise bepflanzt, mit Treppen als zeitgenössische Neuinterpretation der hist. Böschungssicherung
- Herstellung Mauer Kastanienplatz nach historischem Befund
- Baulinie Restaurantgebäude nach historischem Befund
- Vorschlag Baukörper Restaurantgebäude in Anlehnung an historischen Befund mit Raumkante
- Denkmalgerechte Möblierung (Bänke/Papierkörbe)
- Gärtnerhaus nach historischem Befund

Dessau Roßlau

Eine Stadt wird BUGA.
Bundesgartenschau 2035 in Dessau-Roßlau

Maßnahmenplan Legende Teil 3

Dessau Roßlau

Eine Stadt wird BUGA.

Bundesgartenschau 2035 in Dessau-Roßlau





Dessau Roßlau

Eine Stadt wird BUGA.

Bundesgartenschau 2035 in Dessau-Roßlau





Dessau Roßlau

Eine Stadt wird BUGA.

Bundesgartenschau 2035 in Dessau-Roßlau

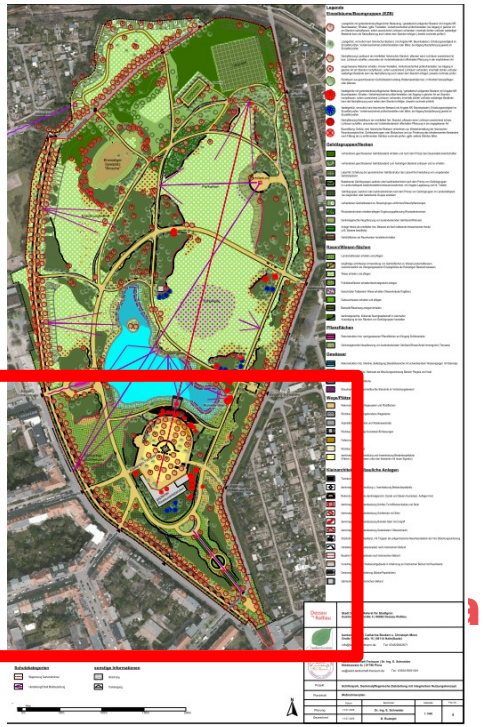



Dessau Roßlau

Eine Stadt wird BUGA.

Bundesgartenschau 2035 in Dessau-Roßlau

Pflegeplan

Pflege-Kategorien (Legende) werden auf Wunsch erläutert



- Schillerteich mit Insel
- Begrenzung Gartendenkmal
- Bearbeitungsgrenze
- Abgrenzung Parkbereiche Nr. Gehölzgruppen/geschlossener Gehölzbestand
- historischer Blickbeziehungen
- möglicher Baukörper eines Restaurantgebäudes
- Gärtnerhaus
- Pergola denkmalgerecht, Sockel und Säulen Kunststein, Auflager Holz
- Parkeingang
- Raumkante Gebäude
- Raumkanten Gehölzflächen
- P11 kürzel Parkbereiche mit Nr. Gehölzgruppe/geschl.Gehölzbestand

LEGENDE

- Laubgehölz mit gartendenkmalpflegerischer Bedeutung
- Alteichen
- Laubgehölz, vermutlich kein historischer Bestand
- Nachpflanzung Laubbaum
- Nadelgehölz mit gartendenkmalpflegerischer Bedeutung
- Nadelgehölz, vermutlich kein historischer Bestand
- Nachpflanzung Nadelbaum
- Gehölzgruppen
- geschlossene Gehölzbestände
- hainartiger Bestand
- Labyrinth
- Anlage Hecke
- Wege- und Platzflächen wassergebundene Wegedecke
- Asphaltbelag Ring- u. Walderseestraße

Kürzel Parkbereiche

S	-SÜD (südlicher Bereich Schillerpark)
T	-Kastanien-Terrasse (Bereich südl. vom Teich)
ST	-Schiller-Teich (Teich mit Insel)
O	-OST (östlicher Randbereich Schillerpark)
W	-WEST (westlicher Randbereich Schillerpark)
P	-Parkwiese (zentraler Bereich Schillerpark nördlicher Teil)
N	-NORD (nördlicher Bereich Schillerpark)
PY	-Pyramide (Fläche Pyramide nördlich anschließend zum Schillerpark)

Dessau Roßlau

Eine Stadt wird BUGA.

Bundesgartenschau 2035 in Dessau-Roßlau

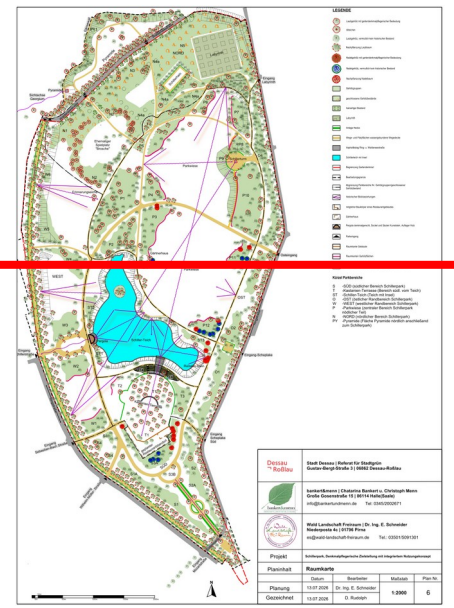

Raumkarte – Teil 1



Kürzel Parkbereiche

S	-SÜD (südlicher Bereich Schillerpark)
T	-Kastanien-Terrasse (Bereich südl. vom Teich)
ST	-Schiller-Teich (Teich mit Insel)
O	-OST (östlicher Randbereich Schillerpark)
W	-WEST (westlicher Randbereich Schillerpark)
P	-Parkwiese (zentraler Bereich Schillerpark nördlicher Teil)
N	-NORD (nördlicher Bereich Schillerpark)
PY	-Pyramide (Fläche Pyramide nördlich anschließend zum Schillerpark)

Dessau Roßlau

Stadt Dessau | Referat für Stadtgrün
Gustav-Bergt-Straße 3 | 06862 Dessau-Roßlau

bankert&menn | Chatarina Bankert u. Christoph Menn
Große Gosenstraße 15 | 06114 Halle(Saale)
info@bankertundmenn.de Tel: 0345/2002671

Wald Landschaft Freiraum | Dr. Ing. E. Schneider
Niederposta 4c | 01796 Pirna
es@wald-landschaft-freiraum.de Tel.: 03501/5091301

Projekt	**Schillerpark, Denkmalpflegerische Zielstellung mit integriertem Nutzungskonzept**
Planinhalt	**Raumkarte**

	Datum	Bearbeiter	Maßstab	Plan Nr.
Planung	13.07.2026	Dr. Ing. E. Schneider	**1:2000**	6
Gezeichnet	13.07.2026	D. Rudolph		

Dessau Roßlau

Eine Stadt wird BUGA.
Bundesgartenschau 2035 in Dessau-Roßlau

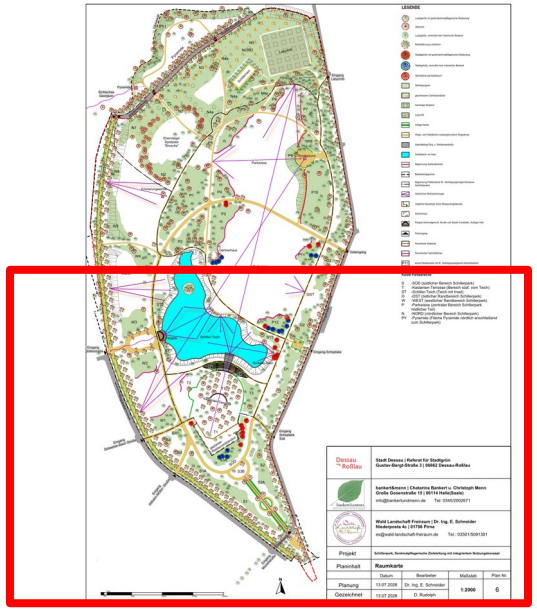

Raumkarte Teil 2



Fläche BUGA

Flächen/Gebäudestandorte für die mit dem BUGA-Wettbewerb denkmalgerechte Gestaltungs- und Nutzungsideen ausgeschrieben werden können

Flächen für die mit der BUGA andauernde blühende Bepflanzung hergestellt werden

Flächen für temporäre denkmalgerechte Bepflanzung während der BUGA

Ansaat Blühwiese - Insektenweide

Gewässerkonzept Untersuchung Grundwasser, Limnologie, sowie möglichkeit der Einleitung von Oberflächenwasser

Anlage von denkmalgerechten blühenden Saumgesellschaften in naturnaher Ausprägung oder denkmalgerechte Gestaltung an den Rändern von Gehölzgruppen möglich

geschlossene Gehölzbestände

Pilotprojekt:
Chancen der Dauerwaldbewirtschaftung für geschlossene Gehölzbestände in Parkanlagen in Zeiten des Klimawandels

Hainartiger Bestand

Dessau Roßlau

Eine Stadt wird BUGA.
Bundesgartenschau 2035 in Dessau-Roßlau

Vorschläge für d
BUGA 2035