






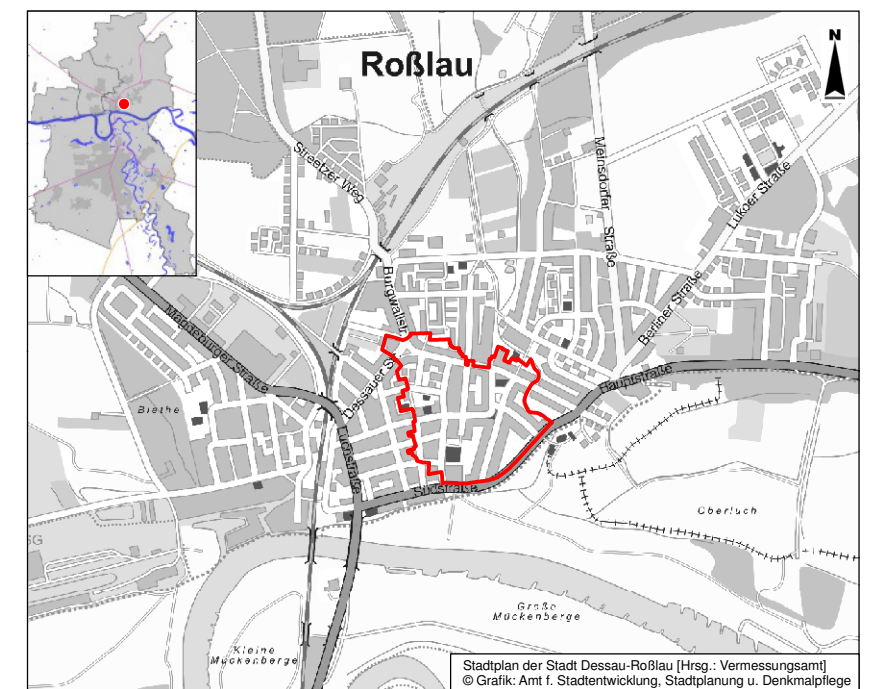
Legende

-  Geltungsbereich
-  Zone 1
-  Zone 2
-  Flurstücksgrenzen
-  Kartengrundlage

Dezernat für Wirtschaft und Stadtentwicklung
 Amt für Stadtentwicklung, Stadtplanung und Denkmalpflege
 Finanzrat-Albert-Straße 2
 06862 Dessau-Roßlau



Fon: 0340 / 2 04 20 61
 Fax: 0340 / 2 04 29 61
 E-Mail: stadtplanung@dessau-rosslau.de
 Internet: www.dessau-rosslau.de



Stadt Dessau-Roßlau

**Gestaltungssatzung
 für das Sanierungsgebiet "Altstadt Roßlau"**



gedruckt: November 2010

Kartengrundlagen:
 - Digitale Stadtgrundkarte 1:500, Stadtkarte Roßlau 1:1000, © Stadt Dessau-Roßlau, Vermessungsamt
 - ALK © GeoBasis-DE / LVermGeo LSA, 2009 / A18-214-2009-7