

Flächennutzungsplan - 8. Änderung Stadtteil Dessau

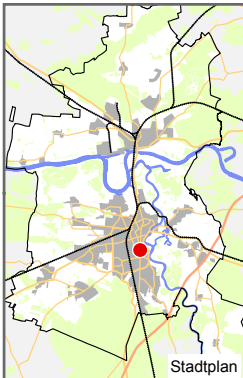
Weiterentwicklung des zentralen Versorgungsbereichs am Leipziger Tor

Information zur frühzeitigen Beteiligung der Öffentlichkeit, der Behörden und sonstigen Träger öffentlicher Belange

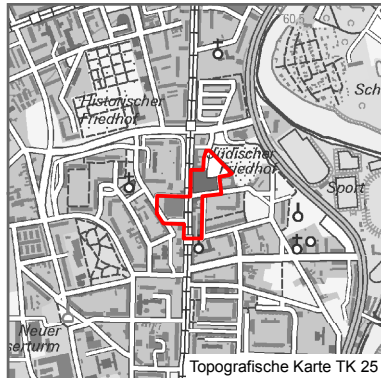
28. Januar 2015

Verfahrensablauf

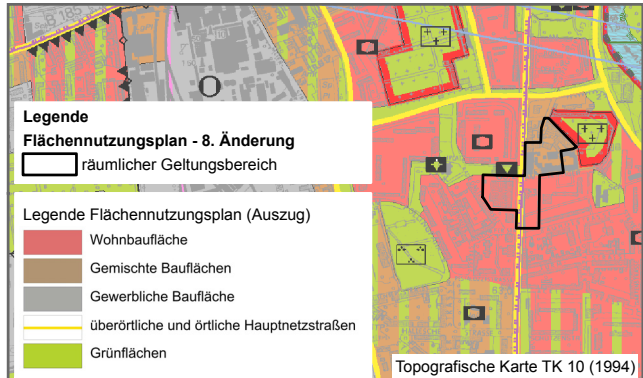
Einleitungsbeschluss.....
Frühzeitige Öffentlichkeitsbeteiligung.....
Beteiligung Behörden und TöB.....
Öffentliche Auslegung.....
Stadtratsbeschluss.....
Bekanntmachung im Amtsblatt.....



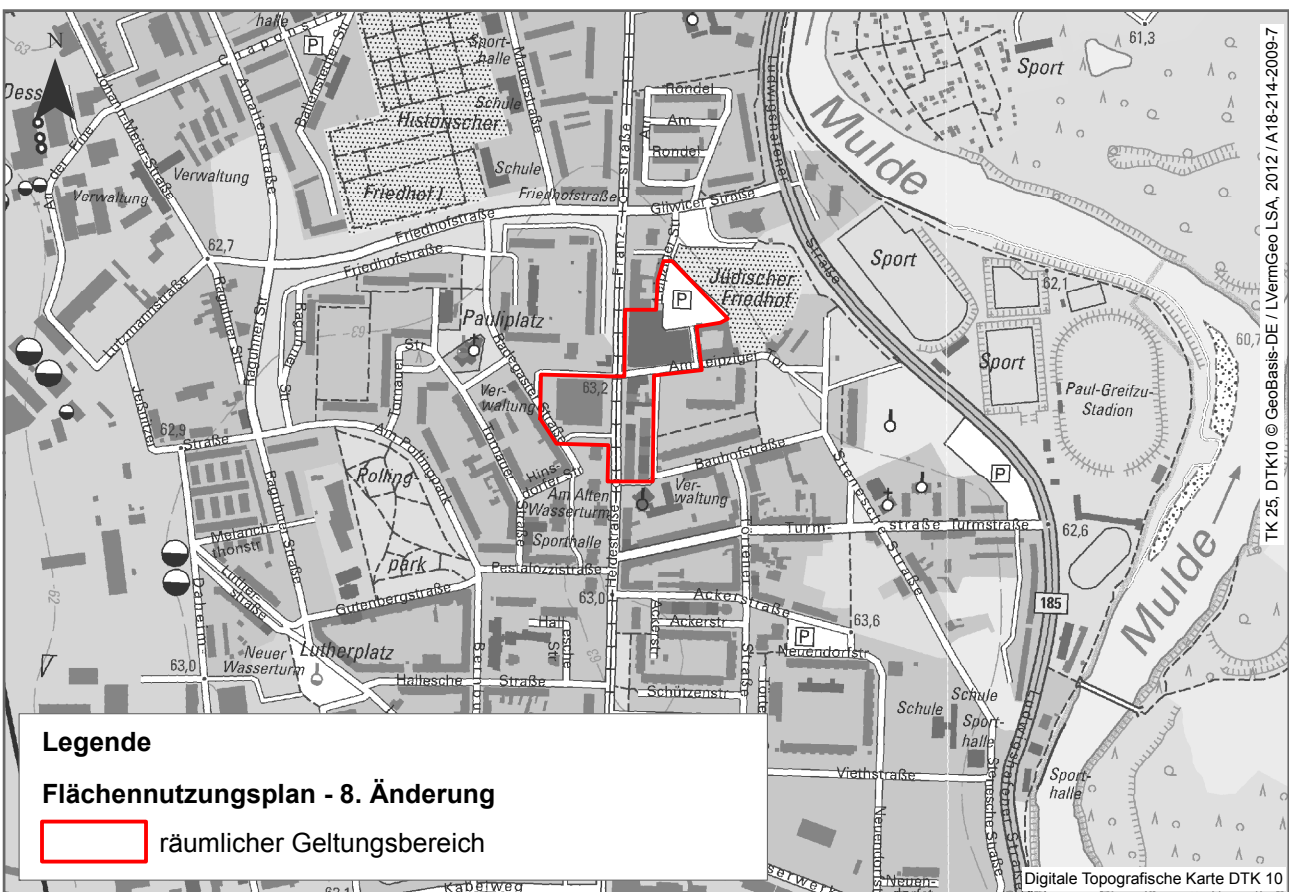
Lage der 8. Änderung in Dessau-Roßlau



Lage der 8. Änderung im Stadtteil (M 1:25.000)



Lage der 8. Änderung und bisherige Darstellung im 2004 genehmigten Flächennutzungsplan (M 1:20.000)



Lage der 8. Änderung auf der Digitalen Topografischen Karte DTK 10 (M 1:10.000)